

---

**INWESTOR:** Gmina Korycin  
16 -140 Korycin, ul. Knyszyńska 2a

**PRZEDMIOT OPRACOWANIA:** *Modernizacja drogi gminnej  
nr 103965B/droga wojewódzka nr 671-Olszynka/  
Obręb : Mielniki na działce nr 142/2 i 141/4  
Kod CPV 45233142-6*

**STADIUM:** *Przedmiar robót i kosztorys inwestorski*

	Nazwisko i imię	Nr. uprawnień	Data	Podpis
PROJEKTANT	Krzysztof Szamreta	DODP-8/94	08.02. 2019 r	inż. Krzysztof Szamreta Upr. bud. N 30DP-8/94

Egz. : 3

## KOSZTORYS OFERTOWY

**Modernizacja drogi gminnej nr 103965B droga wojewódzka nr 671-Olszynka  
(obręb Mielniki) na działce nr 142/2 i 141/4 gmina Korycin**

L.p	Podstawa wyceny	Wyszczególnienie elementów rozliczeniowych	Jednostka		Cena Jedn.	Wartość w zł
			Nazwa	Ilość		
<b>D. 01.00.00. ROBOTY PRZYGOTOWAWCZE</b>						
1	D-01.01.01 01	Roboty pomiarowe przy lniowych robotach ziemnych w terenie równinnym	km	1,370		
2	451.25.01.10 22	Karczowanie pni o średnicy 25cm	szt	6		
3	451.25.01.10 23	Karczowanie pni o średnicy 35cm	szt	2		
4	451.25.01.10 27	Karczowanie pni o średnicy 70cm	szt	14		
5	451.25.01.10 28	Karczowanie pni o średnicy 90cm	szt	15		
6	451.35.04.10 01	Wywiezienie karpiny na odległość do 1km	mp	26,3		
7	451.35.04.10 02	Dodatek za każdy następny km wywozu ponad 1km (x1)	mp	26,3		
8	D-01.03.25 21	Karczowanie krzaków i poszycia w ilości 3000/ha	ha	0,09		
<b>D. 02.00.00. ROBOTY ZIEMNE</b>						
9	D.02.01.01.	Wykopy oraz przekopy (bez transportu) wykonywane mechanicznie na odkład w gr.kat.III	m <sup>3</sup>	360,0		
10	D.02.03.01.	Wykonanie nasypów mechanicznie z gr.kat.I i II z transportem urobku z odległości 3km. wraz z formowaniem i zagęszczeniem	m <sup>3</sup>	870,0		
<b>D. 04.00.00. POBUDOWA</b>						
11	D-04.01.02	Profilowanie i zagęszczanie podłoża pod warstwy konstrukcyjne nawierzchni wykonane mechanicznie w gr.kat.II-IV wraz z ukształtowaniem spadków nawierzchni	m <sup>2</sup>	9590,0		
<b>D. 05.00.00. NAWIERZCHNIA</b>						
12	D-05.01.03	Nawierzchnia żwirowa(warstwa dolna) z kruszywa naturalnego stabilizowanego mechanicznie grubości 15 cm po zagęszczeniu	m <sup>2</sup>	7535,0		
13	D-05.01.03	Nawierzchnia żwirowa(warstwa górna) z kruszywa naturalnego stabilizowanego mechanicznie grubości 10 cm po zagęszczeniu	m <sup>2</sup>	8044,5		
<b>D.03.00.00. ODWODNIENIE KORPUSU DROGOWEGO</b>						
14	D-03.01.01	Wykonanie części przelotowej prefabrykowanych przepustów drogowych rurowych jednootworowych, z ławą żwirową , z rur poliuretanowych ø60 z obrukowaniem wlotów	m	16,0		
<b>D. 06.00.00. ROBOTY WYKOŃCZENIOWE</b>						
15	D-06.01.10	Uzupełnienie poboczy gruntem rodzimym grubości 15 cm wraz z formowaniem i zagęszczeniem	m <sup>3</sup>	308,3		
16	D-06.02.01	Przepusty rurowe pod zjazdami z rur PVC ø40	m	96,0		
<b>Wartość robót:</b>						
<b>Podatek VAT 23 %</b>						
<b>Wartość robót ogółem:</b>						

Słownie : .....

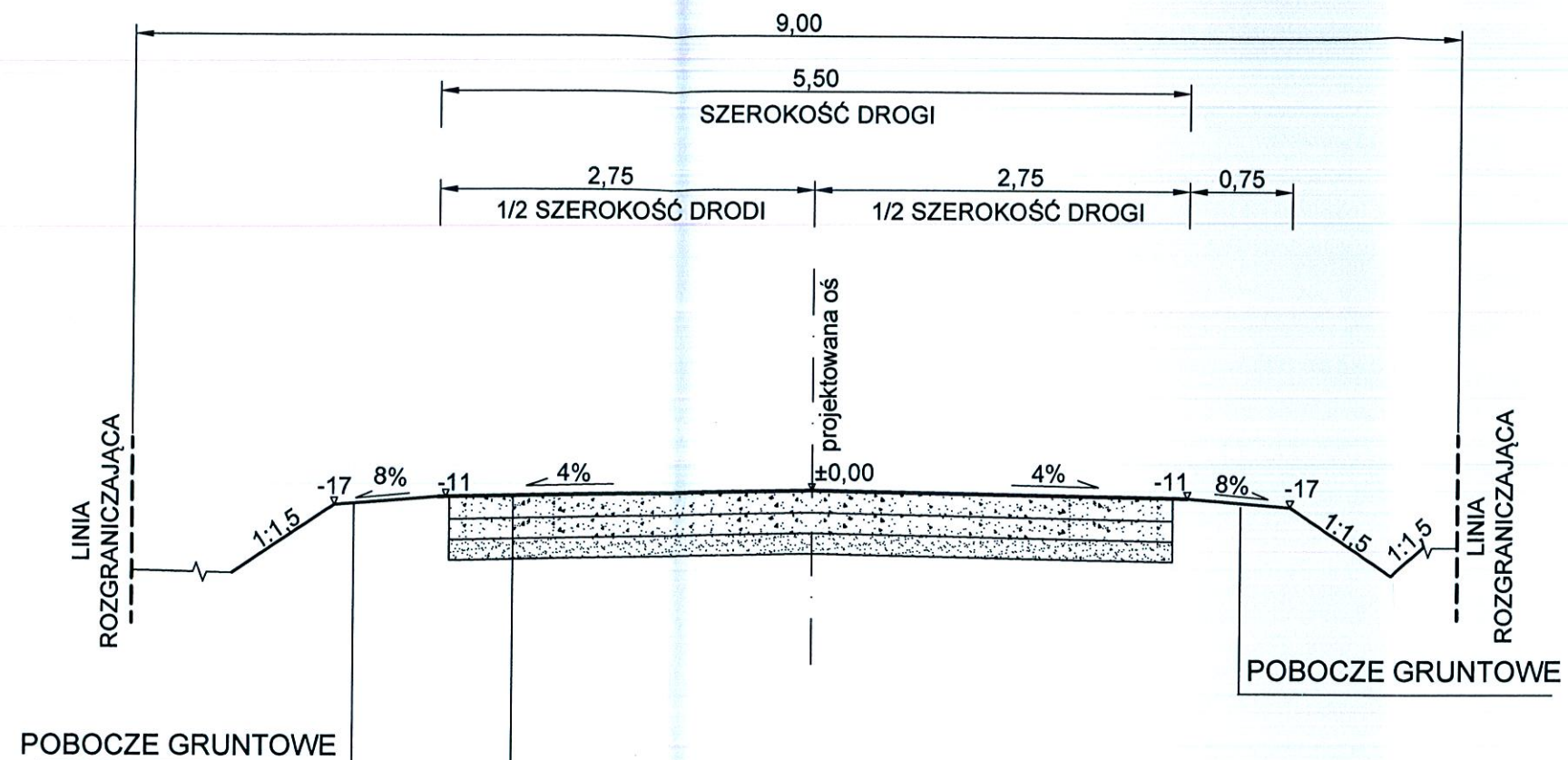
.....

Sporządził : .....

# PRZEKRÓJ NORMALNY NR 1

SKALA 1:50

W KM 0+000 - 1+300



## PROJEKTOWANE NAWIERZCHNIA DROGI

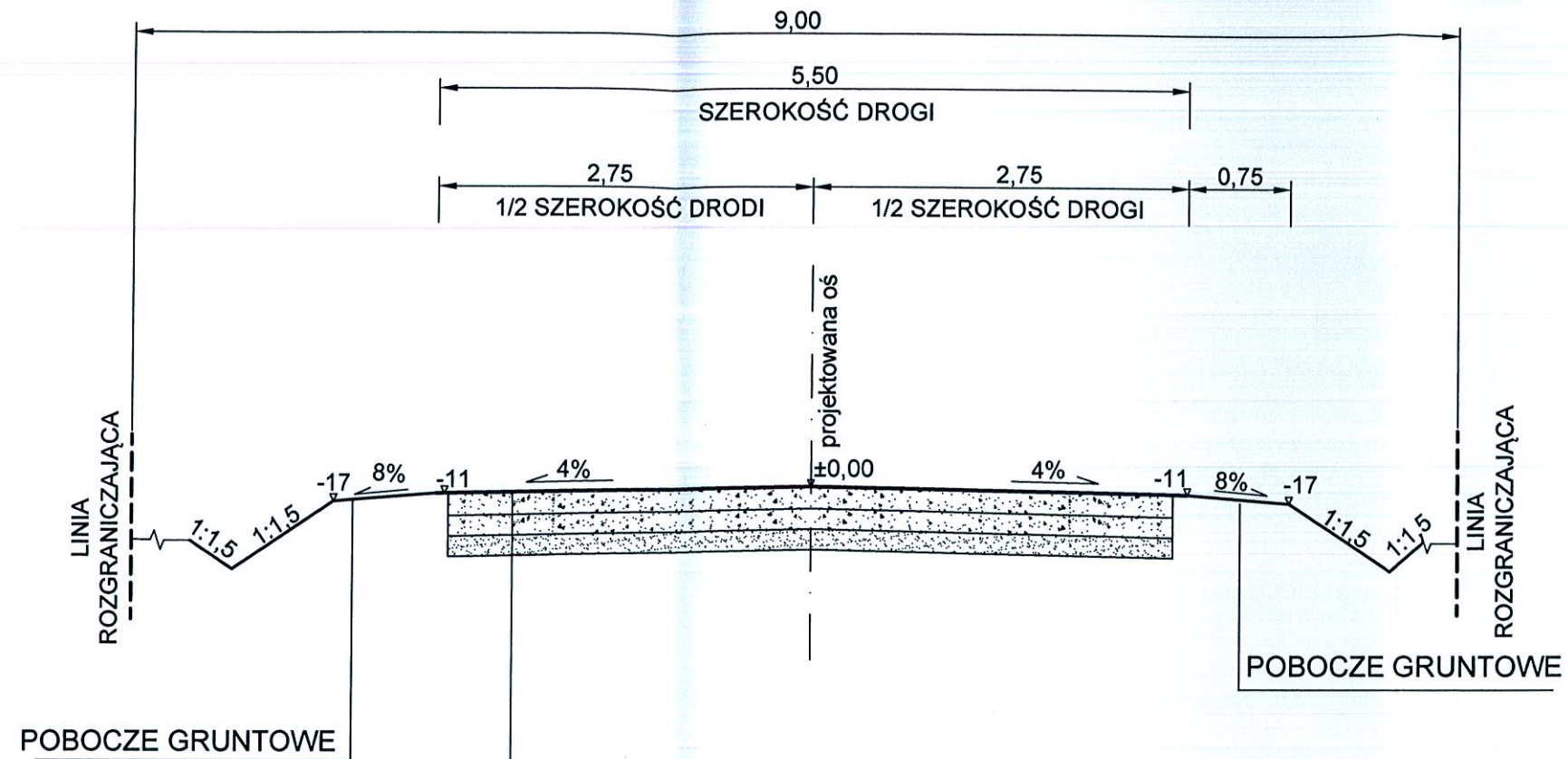
PODBUDOWA ZASADNICZA Z KRUSZYWA NATURALNEGO STABILIZOWANE MECHANICZNIE gr. 10 cm
PODBUDOWA POMOCNICZA Z KRUSZYWA NATURALNEGO STABILIZOWANE MECHANICZNIE gr. 15 cm
ISTNIEJĄCA NAWIERZCHNIA

NAZWA RYSUNKU	PRZEKRÓJ NORMALNY	
NAZWA OBIEKTU	MODERNIZACJA DROGI ROLNICZEJ OBRĘB MIELNIKI DZIAŁKA NR 142/2, 141/4	ZAŁ. NR 3/1
INWESTOR	GMINA KORYCIN	SKALA 1:50
DATA OPRACOWANIA 08.02.2019	PROJEKTANT: K.SZAMRETA NR UPRAW. DODP-8/94	<i>mgr inż. Krzysztof Szamreta</i> Upr. bud. Nr 142P-8/94

# PRZEKRÓJ NORMALNY NR 2

SKALA 1:50

W KM 1+300 - 1+370



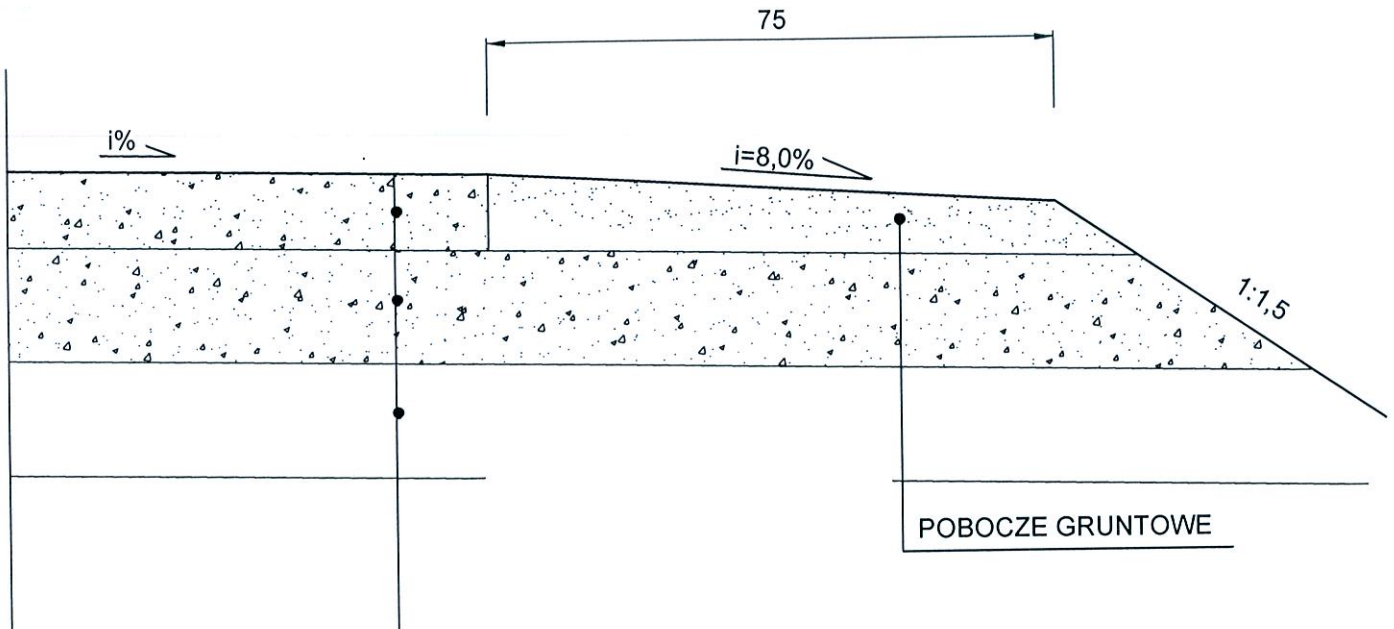
## PROJEKTOWANE NAWIERZCHNIA DROGI

PODBUDOWA ZASADNICZA Z KRUSZYWA NATURALNEGO STABILIZOWANE MECHANICZNIE gr. 10 cm
PODBUDOWA POMOCNICZA Z KRUSZYWA NATURALNEGO STABILIZOWANE MECHANICZNIE gr. 15 cm
ISTNIEJĄCA NAWIERZCHNIA

NAZWA RYSUNKU	PRZEKRÓJ NORMALNY	
NAZWA OBIEKTU	MODERNIZACJA DROGI ROLNICZEJ OBRĘB MIELNIKI DZIAŁKA NR 142/2, 141/4	ZAŁ. NR 3/2
INWESTOR	GINA KORYCIN	SKALA 1:50
DATA OPRACOWANIA 08.02.2019	PROJEKTANT: K.SZAMRETA NR UPRAW. DODP-8/94	<i>mgr inż. Krzysztof Szamreta</i> Upr. bud. DODP-8/94

# SZCZEGÓŁ KONSTRUKCYJNY projektowanej nawierzchni drogi

SKALA 1:10



- |   |  |
|---|--|
| 1 | NAWIERZCHNIA Z KRUSZYW NATURALNEGO GR. 10 cm                                     |
| 2 | PODBUDOWA ZASADNICZA Z KRUSZYWA NATURALNEGO STABILIZOWANE MECHANICZNIE gr. 15 cm |
| 3 | ISTNIEJĄCA NAWIERZCHNIA ŻWIROWA  |

NAZWA RYSUNKU	RYSUNEK KONSTRUKCYJNY	
NAZWA OBIEKTU	MODERNIZACJA DROGI ROLNICZEJ OBRĘB MIELNIKI DZIAŁKA NR 142/2, 141/4	ZAŁ. NR 4/1
INWESTOR	GINA KORYCIN	SKALA 1:10
DATA OPRACOWANIA 08.02.2019	PROJEKTANT: K.SZAMRETA NR UPRAW. DODP-8/94	<i>mgr inż. Krzysztof Szamreta</i> Upr. bud. Nr DODP-8/94

**KOPIA MAPY ZASADNICZEJ**

Skala 1 : .....  
Obręb Międzyk  
Gmina Kryżanów  
Ark Nr 8.20.11.1.2.1  
Powiat sokólski  
Województwo podlaskie

Przewiduje się zgodność niniejszej kopii z treścią materiału  
powszechnego zasobu podrodzajowego - kartograficznego

Organ prowadzący powiatowy  
zasób geodezyjny i kartograficzny

STAROSTA SOKÓLSKI  
ul. Marsz. J. Piłsudskiego 8  
16-100 Sokółka

Nazwa materiału zasobu

Mapa  
Zasadnicza

Identyfikator ewidencyjny  
materiału zasobu

1619-64/76

Data wykonania kopii

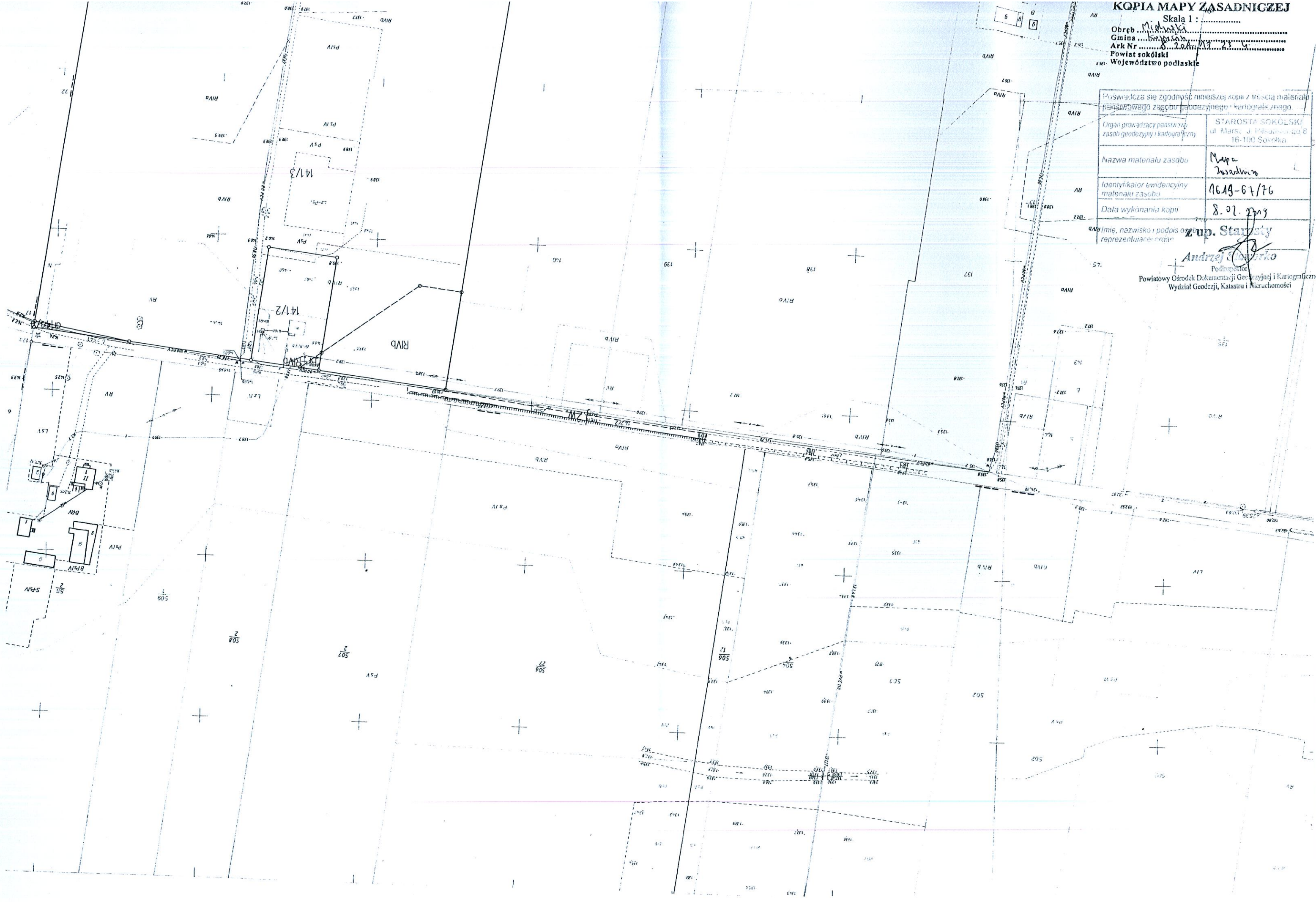
8.02.2013

Imię, nazwisko i podpis osoby  
reprezentującej organ

**zup. Starosty**

**Andrzej Czerwko**  
Podinspektor

Powiatowy Ośrodek Dokumentacji Geodezyjnej i Kartograficznej  
Wydział Geodezji, Katastru i Nieruchomości



# KOPIA MAPY ZASADNICZEJ

Skala 1 : .....  
Obręb Mielnik  
Gmina Sokółka  
Ark Nr 16.138 Sokółka  
Powiat sokólski  
Województwo podlaskie

Poświadczą się zgodność niniejszej kopii z treścią materiału państwowego zasobu geodezyjnego i kartograficznego.	
Organ prowadzący państwowy zasób geodezyjny i kartograficzny	STAROSTA SOKÓLSKI ul. Marsz. J. Piłsudskiego 8 16-138 Sokółka
Nazwa materiału zasobu	<u>Nazwa</u> <u>Zasadnicza</u>
Identyfikator ewidencyjny materiału zasobu	<u>1613-67/76</u>
Data wykonania kopii	<u>8.01.2019</u>
Imię, nazwisko i podpis osoby reprezentującej organ	<u>Z up. Starosty</u> <u>Andrzej Szwarc</u>

Podpisator  
Powiatowy Ośrodek Dokumentacji Geodezyjnej i Kartograficznej  
Wydział Geodezji, Katastru i Nieruchomości

