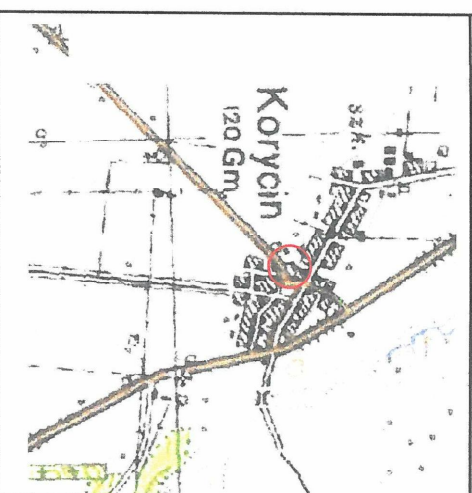


MAPA DO CELÓW PROJEKTOWYCH

Oznaczenie kameralnyne zgłoszenia pracy geodezyjnej		2011032.61.2014
Nr Rod. Wyyk.		115/2014
Skala mapy	1:500 (z przewożenia mapy w skali 1:1000)	Data opracowania mapy
Arkusz mapy zasadniczej	Korycin	235.411.182.184
Miejscowość	Korycin	nr działki
Jednostka ewidencyjna	Korycin	201103 2
Obręb ewidencyjny	Korycin	nazwa
Nazwa układu współrzędnych	1965 strefa 2	identyfikator
	1965 strefa 2	201103.20008
	wysokości	1965 strefa 2
	Kronsztadt 60	
Oznaczenie granic obszaru, który był przedmiotem aktualizacji		
Mapa do celów projektowych bez ustaleń obciążeń służebnościami g.urtowymi.		
Oznaczenie i informacja o służebnościach g.urtowych mających wpływ na zagospodarowanie gruntów, zdkalkowanych w granicach projektowanej inwestycji		
Oznaczenie i symbol konturu użytku g.urtowego, który nie jest ujawniony w bazie danych ewidencji g.urtów i budynków		
<p>PRACOWNIA GEODEZYJNO-KARTOGRAFICZNA <i>Tadeusz Korycki, Jarzyń Zimowski, S.C.</i> 16-200 Nazwałka, ul. Sokołowska 14, 14080 tel. (085) 749 90 00, fax (085) 749 90 01, e-mail: biuro@tkk.pl</p>		
<p>GEODETA UPRAWNIENI <i>Cezary Zuchowski</i> 16-150 Surochów, ul. Grunlewa 8, tel. 712440 Upr. nr 14954, 14080</p>		
<p>INFORMACJA O PUNKTACH OSNOWY PODSTAWOWEJ SZCZEGÓLNEJ GRANICACH OPACOWANIA Imię i nazwisko, nr uprawnień i podpis geodety uprawionego, który opracował mapę</p>		
<p>BRAK PUNKTÓW OSNOWY KL.IIIINA OPACOWANYM TERENIE</p>		
nr punktu		
stan znaku i rodzaj stabilizacji		

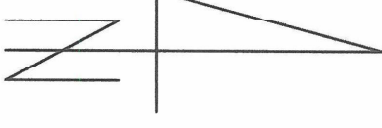


Poza wykazanymi na niniejszej mapie urządzeniami podziemnymi nie wyklucza się istnienia w terenie urządzeń podziemnych dla których brak było informacji branżowych i nie zostały odnalezione w czasie inwenturyzacji.

Podmiotem, który sporządził ten dokument, został otrzymany z urzędu gminy Korycin, który jest rzecznikiem ds. ochrony informacji w sprawie planowania przestrzennego i zagospodarowania terenu. Wszelkie informacje i dane zawarte w tym dokumencie zostały wzięte z urzędu gminy Korycin, który jest rzecznikiem ds. ochrony informacji w sprawie planowania przestrzennego i zagospodarowania terenu.

mgr inż. Krzysztof Czajkowski
 Z-ca i kierownik
 Urzędu Gminy Korycin i Miasteczka

mgr inż. Sławomir Szepiński
 16-100 Sokółka



LEGENDA

- GRANICA DZIAŁKI
- GRANICA OPACOWANIA
- PROJEKTOWANY BUDYNEK
- MODERNIZOWANE CZĘŚCI BUDYNKU MASARNI
- BUDYNKI ISTNIEJĄCE

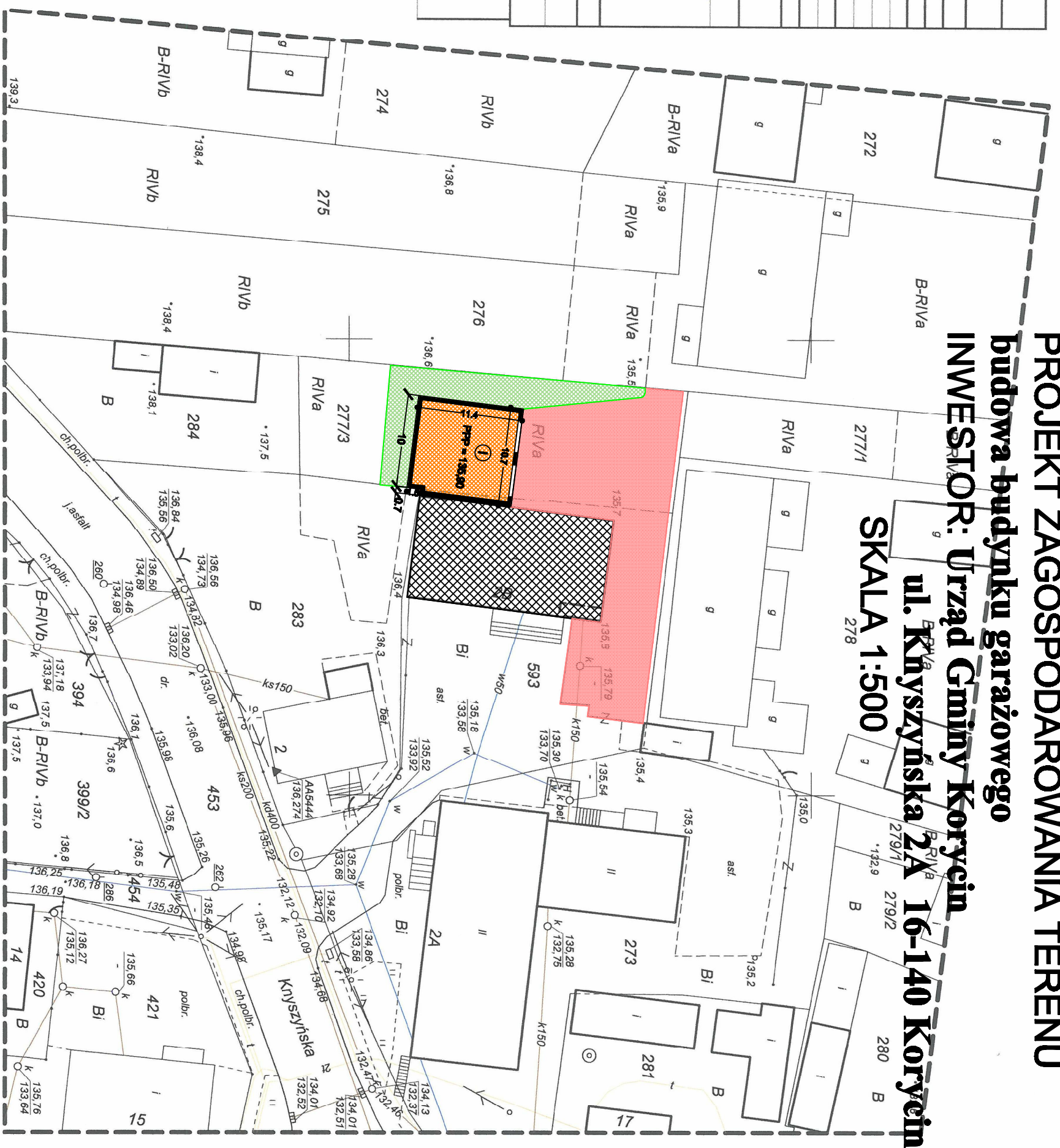
PROJEKT ZAGOSPODAROWANIA TERENU

Budowa budynku garażowego

INWESTOR: Urząd Gminy Korycin

ul. Knyżyńska 2A 16-140 Korycin

SKALA 1:500



5886400
4708500